









LEGENDA PORTO CANALE

ZONA G- TERMINAL CONTAINER E SERVIZI PORTUALI			
ZONA	SOTTOZONA	ID	DESTINAZIONE D'USO
GS	GS ₁		FASCE DI RISPETTO E DI SALVAGUARDIA
	GS _n		
G1	G1 ₁		PIAZZALI E BANCHE CONTAINER
	G1 _n		PIAZZALI E BANCHE POLIFUNZIONALI
G2	G2 ₁		AREE PER ATTIVITÀ PORTUALI - INDUSTRIALI E SERVIZI LOGISTICI
	G2 _n *		AREE DI SERVIZIO PER FUNZIONI PORTUALI - INDUSTRIALI
G3	G3 ₁		AREE E STRUTTURE PER SERVIZI ANCILLARI
	G3 _n		
G4			AREE PER ATTIVITÀ DIREZIONALI E SERVIZI
G5	G5 ₁		AREA DESTINATA AD ATTIVITÀ INDUSTRIALI ED A SUPPORTO DELLA CARATTERISTICA E SERVIZI CONNESSI
	G5 _n		
G6			VERDE ATTREZZATO
G7			AREA INDUSTRIALE PER DEPOSITI, SERVIZI ED ATTIVITÀ DI SUPPORTO AL TERRESTRI

ZONA F: TERMINAL RO.RO. TUTTO MERCI E CANTIERISTICA		
ZONA	ID.	DESTINAZIONE D'USO
H1		PARCO CHIESETTA S. EUSIO
H2		ATTIVITA' CANTIERISTICA NAUTICA E SERVIZI CONNESSI
H3		ATTIVITA' RICETTIVE E PROFESSIONALI DI SERVIZIO PER LA NAUTICA
H4		TERMINAL RO.RO TUTTOMERCI








ZONA A. PORTO TURISTICO		
ZONA	ID.	DESTINAZIONE D'USO
A	1	ATTIVITÀ SPORTIVE CONNESSE CON LA NATURA DESTINAZIONI DI SERVIZIO ALLE ATTIVITÀ PERMESSE NELLA SOTTOSTANTE ZONA DELLE SOCIETÀ SPORTIVE
	2	EDIFICI DESTINATI ALLE ATTIVITÀ DORTUE COLLEGATE AL SETTORE DELLA NATURA, DELLA CULTURA E DEL SERVIZIO DELLA TURISTICA
	3	STRUTTURE RICETTIVE E DORTUE ATTIVITÀ COMMERCIALI E ALBERGHI PUBBLICI ESISTENTI
	4	STRUTTURE COMMERCIALI E ALBERGHI PUBBLICI ESISTENTI MAREMMA, A SERVIZIO DEL NAVIGLIO DA PORTO
	5	PICCOLE STRUTTURE PER RIPOSIZIONE ATTIVITÀ DORTUE AL SERVIZIO DEL NAVIGLIO DA PORTO
	6	ATTIVITÀ DI MANUTENZIONE ORDINARIA DEI NASI TURISTICI, AL SERVIZIO DEL PICCOLO NAVIGLIO DA PORTO DA PORTO
	7	OPERE DI DISPOSIZIONE DEI CONCESSIONI DEL PORTO TURISTICO

ZONA D: DIPORTO IN TRANSITO E GRANDI YACHTS		
ZONA	ID.	DESTINAZIONE D'USO
D		AREE PER ATTIVITA' A SUPPORTO DELLA NAUTICA DA DIPORTO E TURISTICO - RICETTIVE
		PERCORSO PEDONALE DI COLLEGAMENTO TRA I MOLEI

ZONA B: PARCO DI BONARIA		
ZONA	ID.	DESTINAZIONE D'USO
B1		VERDE ATTREZZATO
B2		PASSEGGIATA LUNGO MARE

ZONA C: STRUTTURA POLIFUNZIONALE E ZONA SERVIZI		
ZONA	ID.	DESTINAZIONE D'USO
C		STRUTTURA POLIFUNZIONALE E ATTIVITA' TURISTICO-RECIETTIVE

ZONA E: TERMINAL PASSEGGERI TERMINAL RO.RO. MISTO E SERVIZI PORTUALI		
ZONA	ID.	DESTINAZIONE D'USO
E1		AREE DI SERVIZIO PER ATTIVITA' PORTUALI
E2		DOGANA, DIREZIONE MARITTIMA, STAZIONE MARITTIMA
E3		AREE OPERATIVE A SERVIZIO DELLE BANCHE
E4		ZONA DI SNODO INTERMODALE

ZONA F. PORTO PESCHIERECCHI CAPTANNERIA E SERVIZI ANCILLARI		
ZONA	ID	DESTINAZIONE D'USO
F1		NOVITÀ NATURALMENTE AREA A SERVIZIO DELLA PORTINERA PESCHIERE
F2		AREE E STRUTTURE PER SERVIZI ANCILLARI
F3		CAPTANNERIA DI PORTO
F4		PIAZZA E PASSEGGIATA DI SPONENTE
F5		AREE PER ATTIVITÀ PRODUTTIVE PER LA PESCA E SERVIZI CONNESSI
F6		RICUPERO AMBIENTALE CON RICOSTRUZIONI
F7		AREA PER AMPLIAMENTO CAPTANNERIA DI PORTO

